

«СОГЛАСОВАНО»

Заместитель главы Администрации
Вахитовского и Приволжского районов
г. Казани



Л.Ф. Алеев

«УТВЕРЖДАЮ»

Заведующий МАДОУ «Детский сад
№ 42 комбинированного вида»
Приволжского района г. Казани



Л.Ю. Конашвили

«СОГЛАСОВАНО»

Начальник отделения пропаганды
ОГИБДД УМВД России по г. Казани, майор
полицейский



А.М. Валиева

ПАСПОРТ

дорожной безопасности образовательной организации

**Муниципальное автономное дошкольное образовательное
учреждение «Детский сад № 42 комбинированного вида»**

Приволжского района г. Казани

2026 год

Общие сведения

Муниципальное автономное дошкольное образовательное учреждение
«Детский сад № 42 комбинированного вида» Приволжского района
г.Казани

Тип образовательной организации дошкольная образовательная
организация

Юридический адрес: 420139, г. Казань, ул. Рихарда Зорге, д.91

Фактический адрес: 420139 г. Казань, ул. Рихарда Зорге, д.91

Руководители образовательной организации:

Заведующий Каконашвили Любовь Юрьевна +7(843) 268-13-04

Старший воспитатель Хаметвалиева Юлия Георгиевна +7(843) 268-13-03

Начальник отдела образования
по Вахитовскому и Приволжскому
районам г. Казани

Басырова
Фарида
Ильдаровна

+7(843) 224-35-30

Старший инспектор (по пропаганде БДД)
отделения пропаганды БДД ОГИБДД
УМВД России по г.Казани,
капитан полиции

Гостев
Михаил
Сергеевич

+7 (843) 533 38 41

Ответственные работники
за мероприятия по профилактике
детского травматизма
старший воспитатель

Хаметвалиева
Юлия
Георгиевна

+7 (843) 268 13 03,
+7 (995) 095 61 38

Руководитель или ответственный
работник дорожно-эксплуатационной
организации, осуществляющей
содержание улично-дорожной
сети (УДС)*

_____ (фамилия, имя, отчество)

_____ (телефон)

Руководитель или ответственный
работник дорожно-эксплуатационной
организации, осуществляющей
содержание технических средств
организаций дорожного
движения (ТСОДД)*

_____ (фамилия, имя, отчество)

_____ (телефон)

Количество обучающихся (воспитанников) 240

Наличие уголка по БДД в фойе центрального входа, в каждой возрастной
группе, в уголках для родителей

Наличие класса по БДД в наличии

Наличие автогородка (площадки) по БДД да

Наличие автобуса в образовательной организации нет

Владелец автобуса нет

Время занятий в образовательной организации:

1-ая смена: 09. час.00 мин.-10 час. 50 мин. (период)

2-ая смена: 15.20 мин. – 17 час. 00 мин. (период)

внеклассные занятия: в режимные моменты в течение дня (период)

Телефоны оперативных служб:

Единая дежурно-диспетчерская служба (ЕДДС) (для звонков с мобильных телефонов.
Бесплатно, работает даже без sim-карты) — 112

Пожарная служба 101 (с городских и мобильных телефонов)

Полиция 102 (с городских и мобильных телефонов)

Скорая медицинская помощь 103 (с городских и мобильных телефонов)

Горгаз 104 (с городских и мобильных телефонов)

ЕДИНЫЙ ОБЩЕРОССИЙСКИЙ детский телефон доверия 8(800)2000-122

Дорожно-эксплуатационные организации, осуществляющие содержание УДС и ТСОДД, несут ответственность в соответствии с законодательством Российской Федерации (Федеральный закон «О безопасности дорожного движения» от 10 декабря 1995 г. № 196-ФЗ, Кодекс Российской Федерации об административных правонарушениях, Гражданский кодекс Российской Федерации)

Содержание

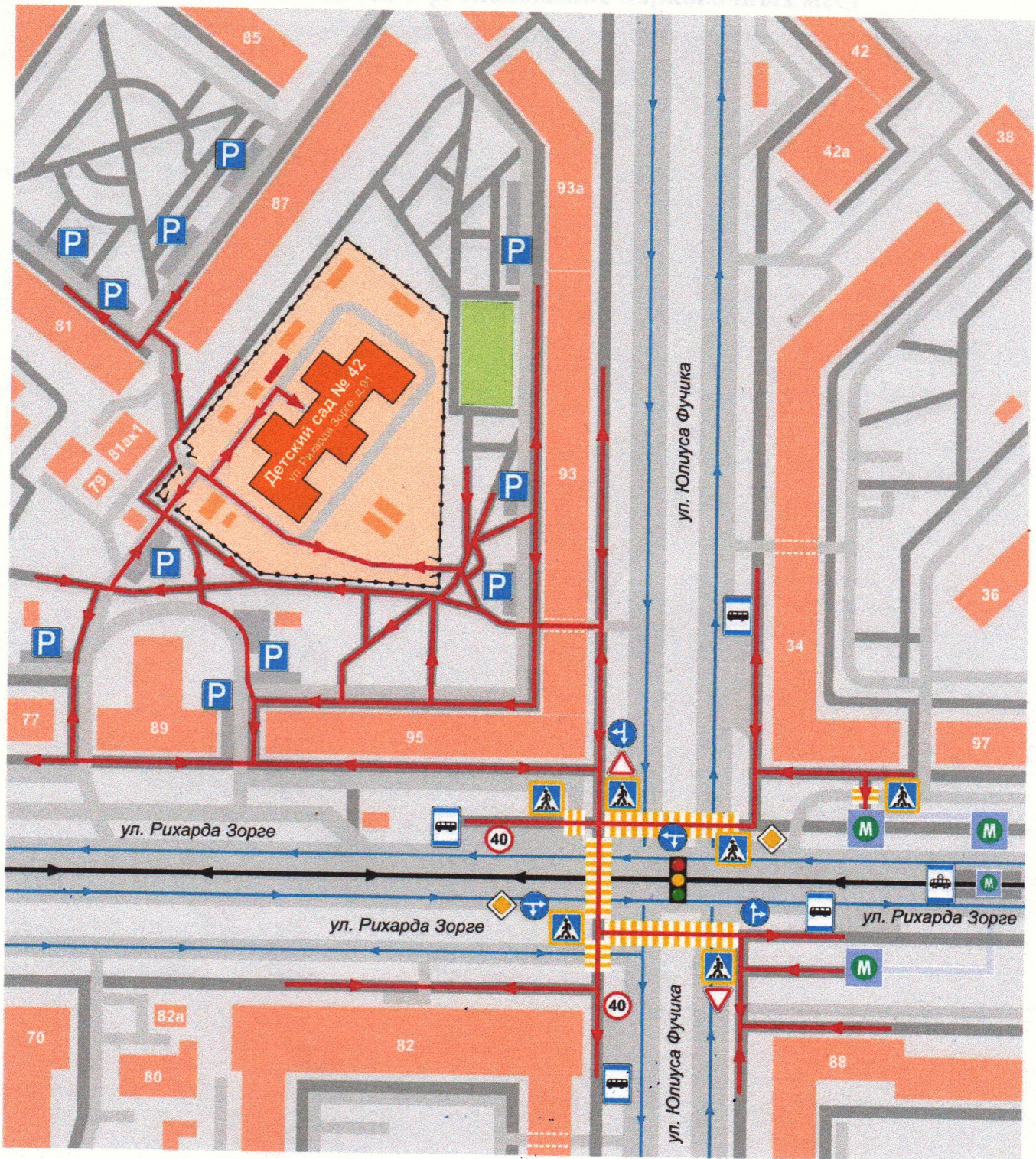
I. План-схемы образовательной организации (сокращение – ОО).










1. Район расположения образовательной организации, пути движения транспортных средств и детей (обучающихся).
2. Организация дорожного движения в непосредственной близости от образовательной организации с размещением соответствующих технических средств организации дорожного движения, маршруты движения детей и расположение парковочных мест.
3. Пути движения транспортных средств к местам разгрузки/погрузки и рекомендуемые безопасные пути передвижения детей по территории образовательной организации.

III. Приложения.

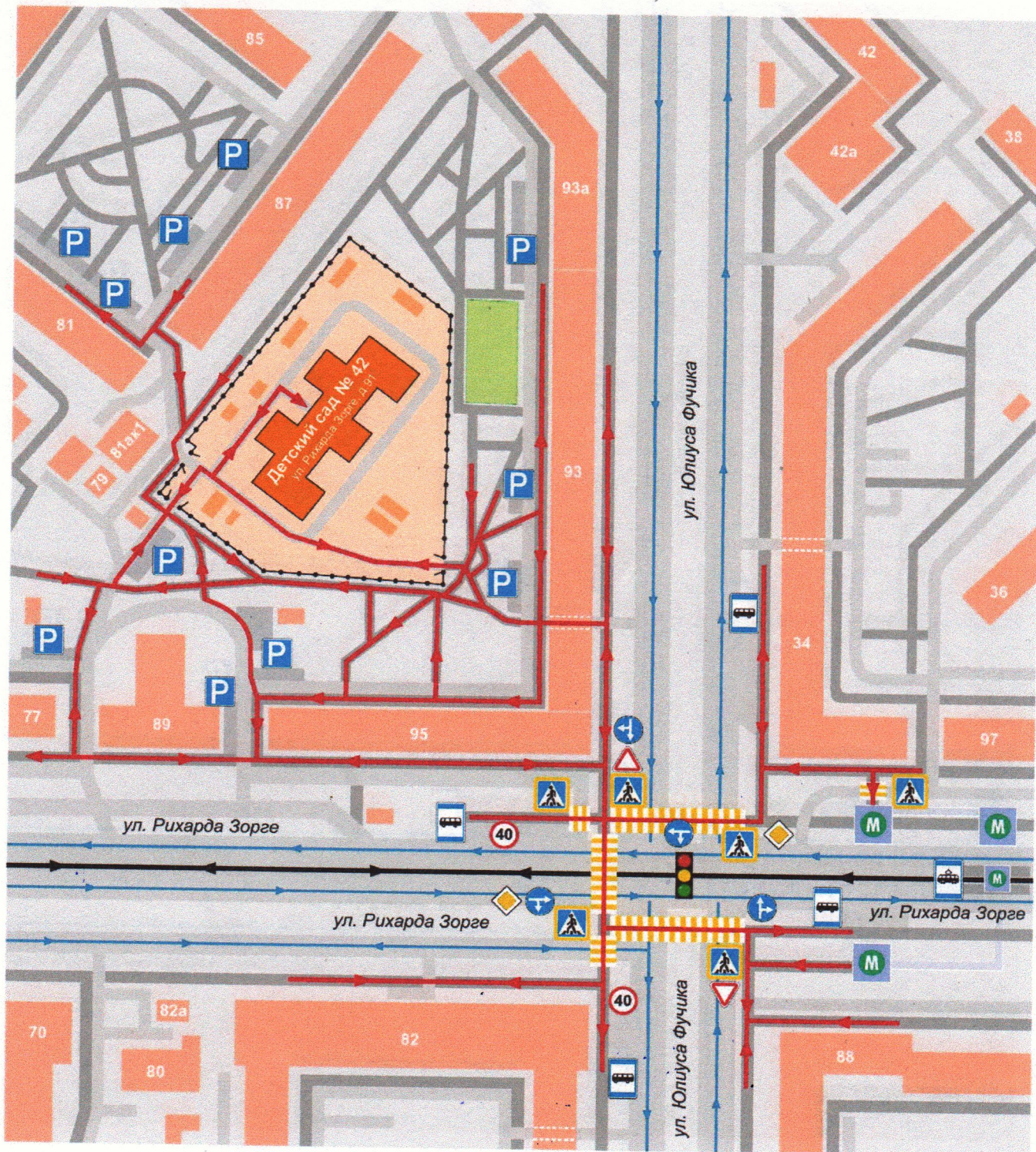
План-схема пути движения транспортных средств и детей при проведении дорожных ремонтно-строительных работ вблизи образовательной организации.





2. Организация I. План-схемы образовательной организации
 1. Район расположения образовательной организации, пути движения транспортных средств и детей (обучающихся)



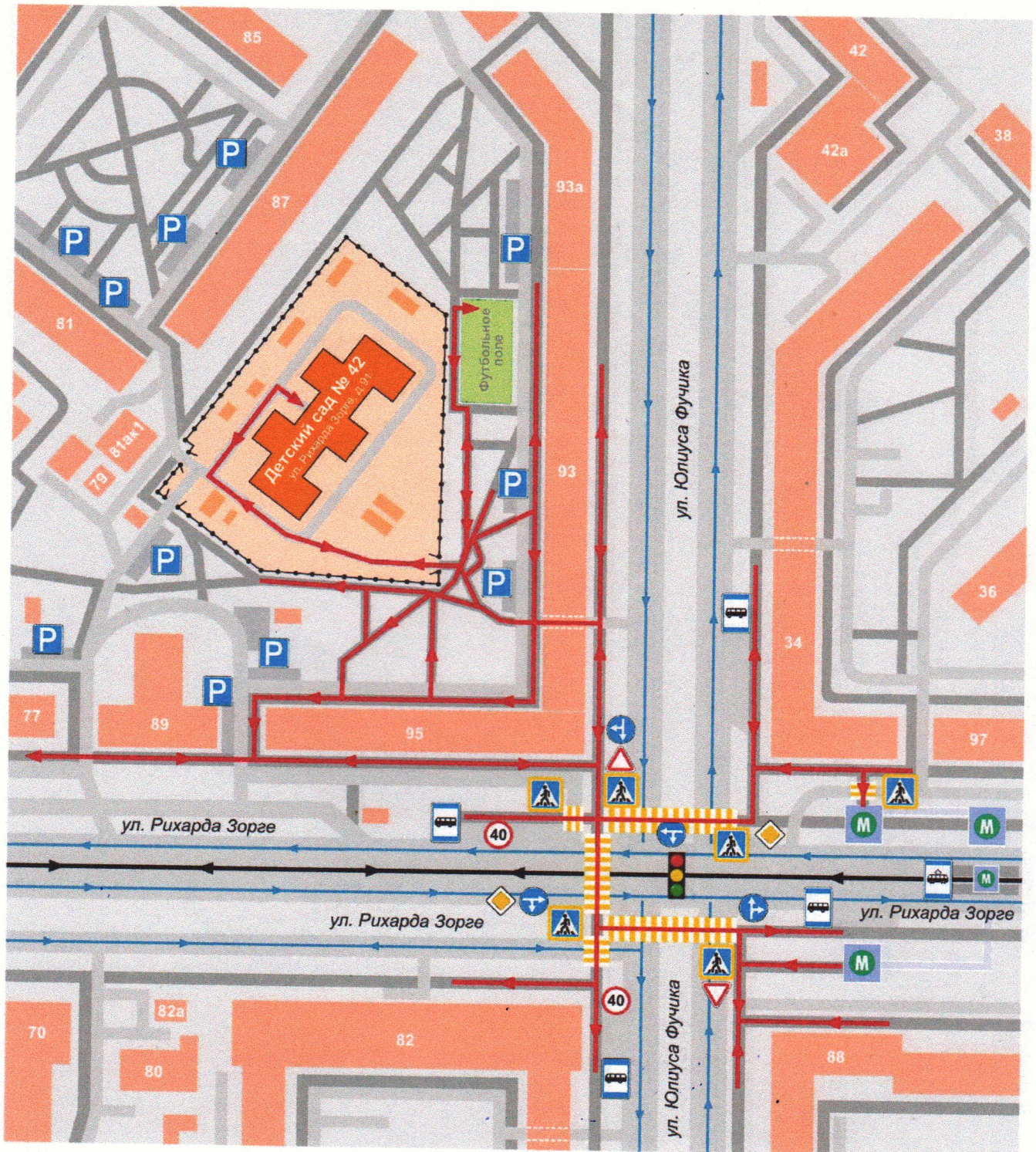
- | | | | |
|---|----------------------------------|--|---|
|  | - образовательное учреждение |  | - движение транспортных средств |
|  | - жилая застройка |  | - движение транспортных средств (трамвайные пути) |
|  | - проезжая часть |  | - движение детей (учеников) в (из) образовательное учреждение |
|  | - тротуар |  | - ограждение образовательное учреждение |
|  | - место высадки детей (учеников) | | |









2. Организация дорожного движения в непосредственной близости от образовательной организации с размещением соответствующих технических средств организации дорожного движения, маршруты движения детей и расположение парковочных мест



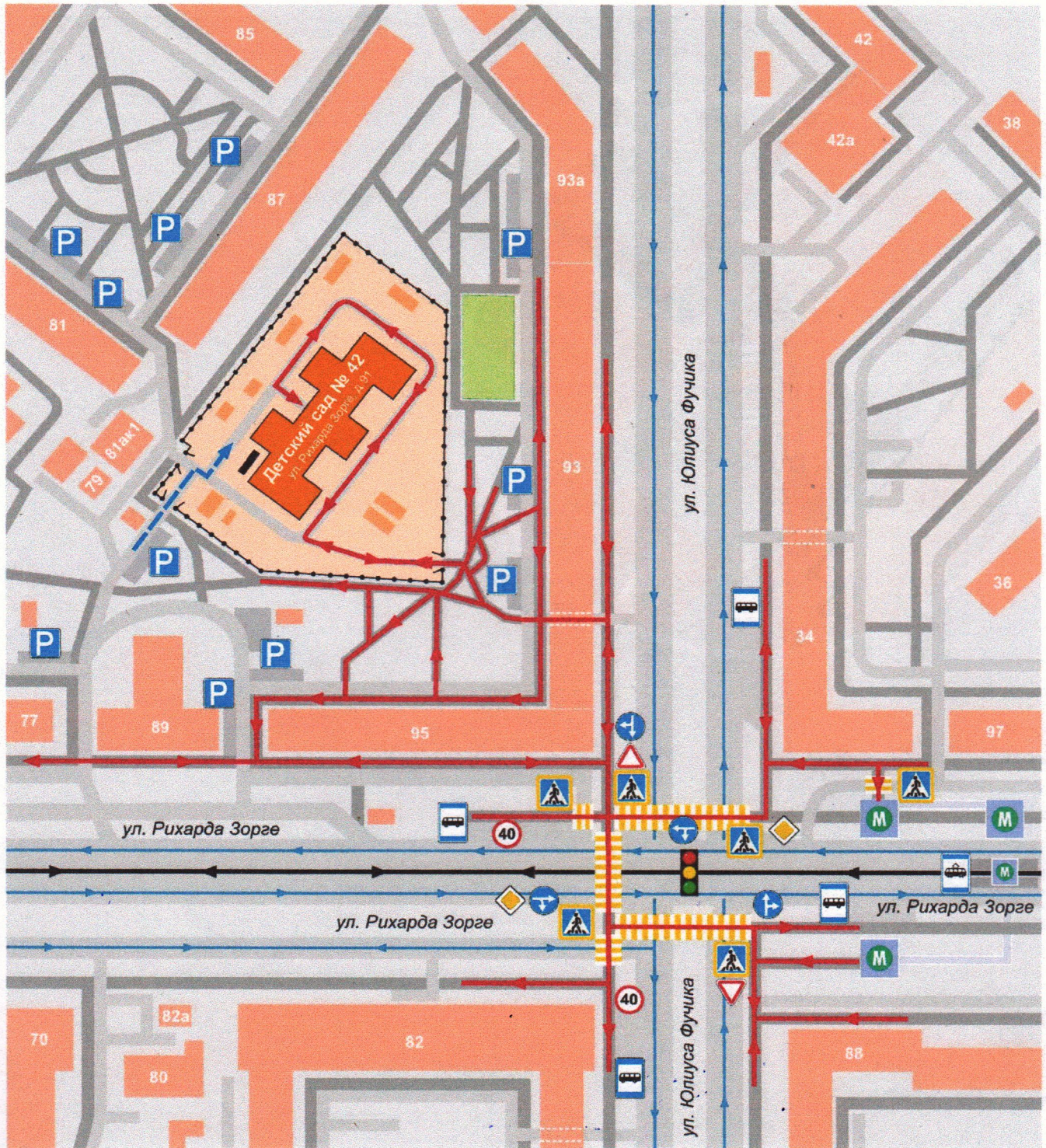
- | | | | |
|---|------------------------------|---|---|
|  | - образовательное учреждение |  | - движение транспортных средств |
|  | - жилая застройка |  | - движение транспортных средств (трамвайные пути) |
|  | - проезжая часть |  | - движение детей (учеников) в (из) образовательное учреждение |
|  | - тротуар |  | - ограждение образовательное учреждение |




3. Маршруты движения организованных групп детей от образовательной организации к стадиону, парку или спортивно-оздоровительному комплексу



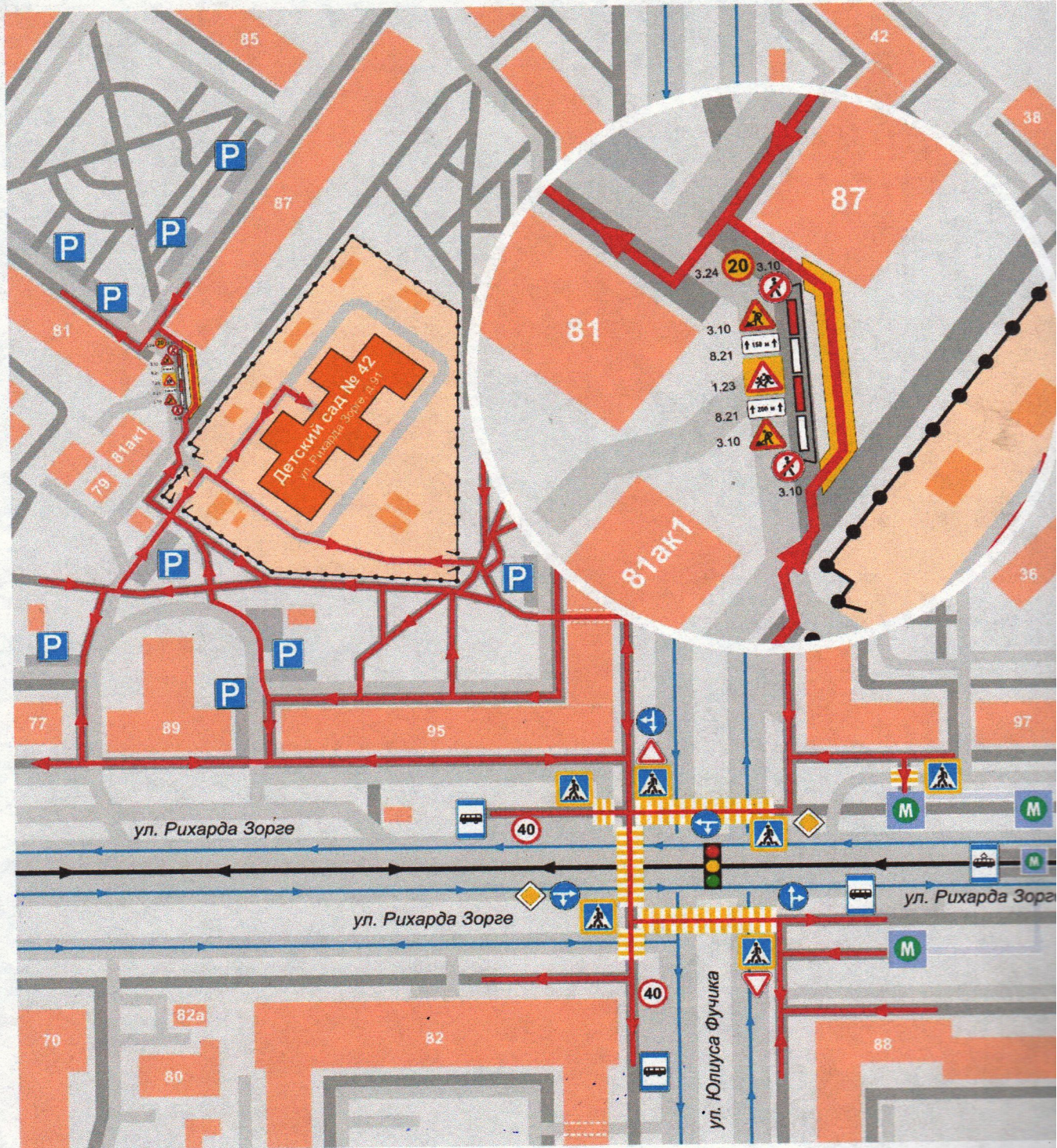
- | | | | |
|---|------------------------------|---|---|
|  | - образовательное учреждение |  | - движение транспортных средств |
|  | - жилая застройка |  | - движение транспортных средств (трамвайные пути) |
|  | - проезжая часть |  | - движение детей (учеников) в (из) образовательное учреждение |
|  | - тротуар |  | - ограждение образовательное учреждение |

4. Пути движения транспортных средств к местам разгрузки/погрузки и рекомендуемые безопасные пути передвижения детей по территории образовательной организации



-  - место разгрузки / погрузки
-  - движение детей (учеников) в (из) образовательное учреждение
-  - движение транспортных средств по территории образовательного учреждения

II. Приложение.
План-схема пути движения транспортных средств и детей
при проведении дорожных ремонтно-строительных работ
вблизи образовательной организации



- | | | | |
|---|---|---|---|
|  | - движение транспортных средств |  | - временная пешеходная дорожка |
|  | - движение транспортных средств (трамвайные пути) |  | - движение детей (учеников) в (из) образовательное учреждение |